

仮設計画平面図

S=1:250



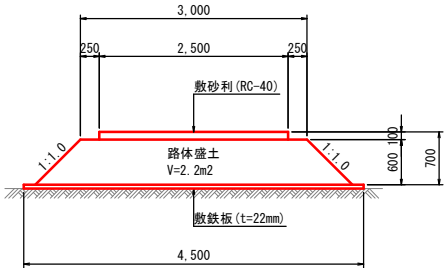
NO. 1+9.5 (BC2)

GH=248.73
FH=249.77

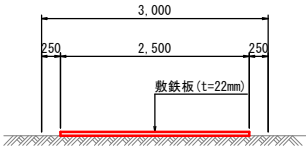
区分		数 量	単位
1	表土剥取	-	m
2	石積取壊	-	m
3	床掘	0.9	m
4	埋戻	0.3	m
5	掘削	8.4	m
6	盛土	13.8	m
7	盛土法面整形 (上段)	7.1	m
8	盛土法面整形 (下段)	0.9	m
9	張芝工 (上段)	7.1	m

仮設道路横断面図

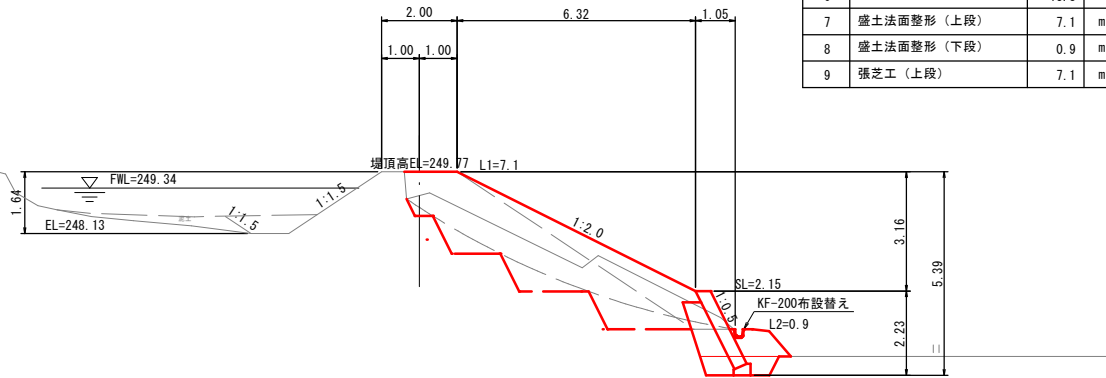
仮設道路(敷鉄板) S=1:50
【A区間】



仮設道路(敷鉄板) S=1:50
【B区間】



DL=240.00



仮設道路(敷鉄板) L=44.0m 515 / 209

工事名	令和3年8月豪雨災害(令和3年8月7日～26日発生) 後谷中池		
図面名	仮設計画平面図		
作成年月日	令和	年	月 日
縮 尺	図 示	図面番号	5 / 5
会社名	広島県土地改良事業団体連合会		
事務所名	広 島 県 三 次 市		